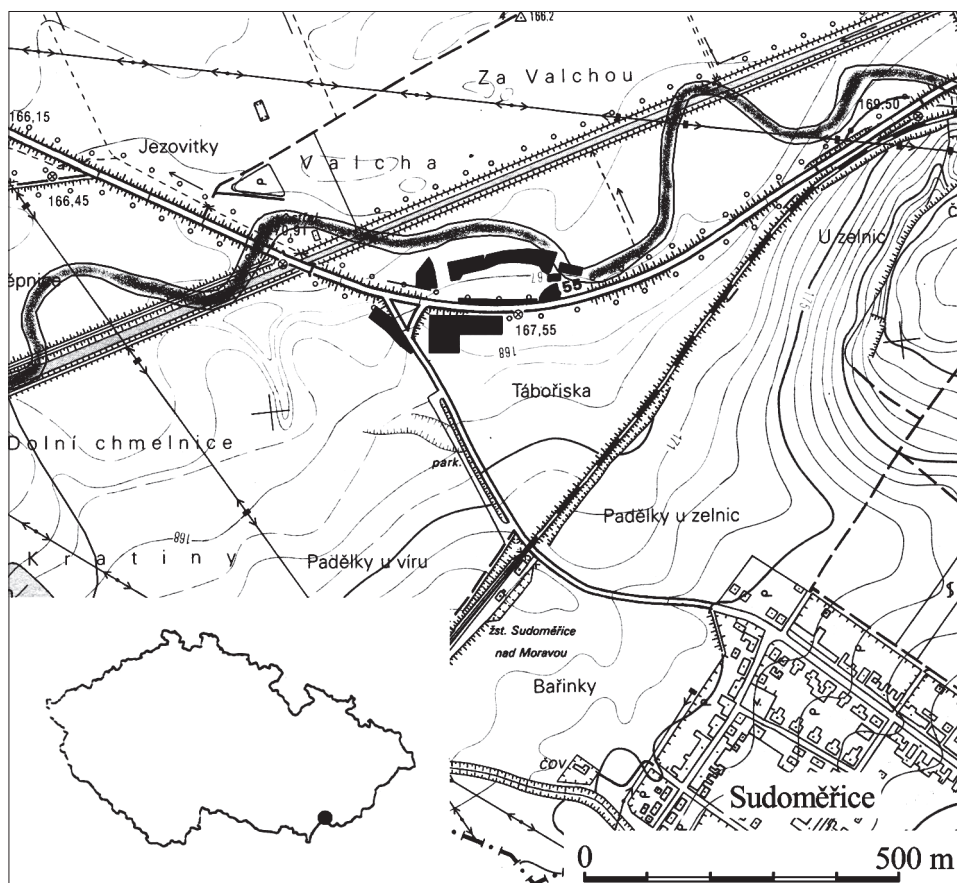


DOKLADY ČASNĚ LATĚNSKÉHO OSÍDLENÍ ZE SUDOMĚŘIC

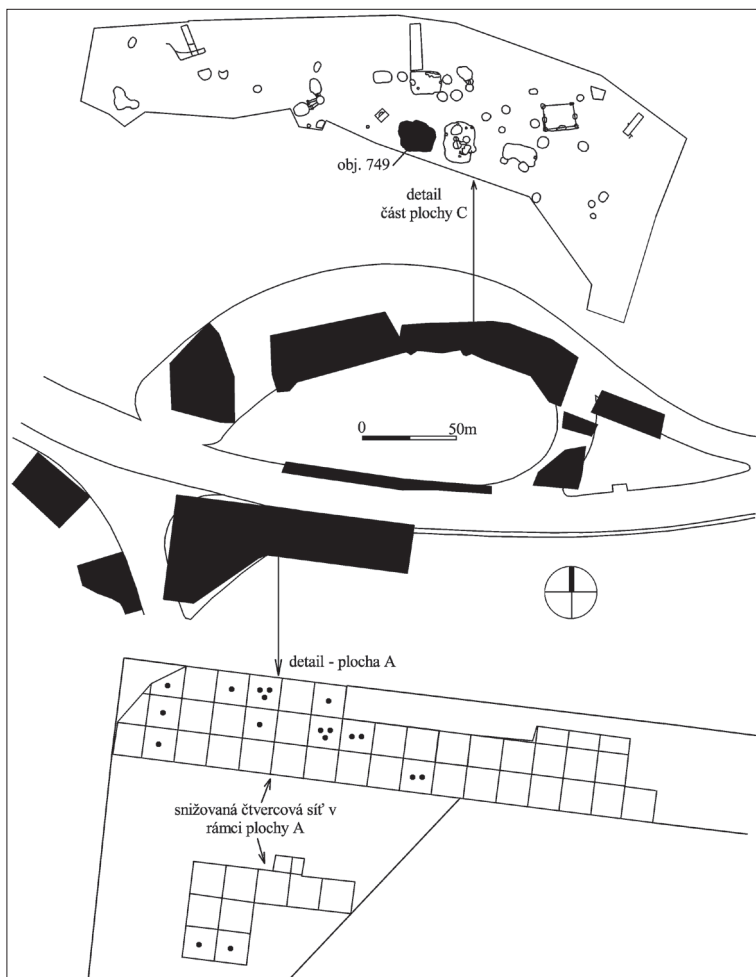
Petra Goláňová, Ústav archeologie a muzeologie FF MU, Brno
David Parma, Ústav archeologické památkové péče, Brno

Při archeologickém výzkumu se v Sudoměřicích podařilo zjistit zbytky sídliště z 5. století př. Kr.

V průběhu podzimu 2003 a jara 2004 provedli pracovníci Ústavu archeologické památkové péče Brno záchraný výzkum, vyvolaný stavbou obchvatu obce Sudoměřice, okr. Hodonín (Čížmář–Geislerová 2006, 277–278; Parma 2005). V severní části jeho trasy, v místech budované mimoúrovňové křižovatky se silnicí I/55 Uherské Hradiště–Hodonín, byla prozkoumána rozsáhlá polykulturní lokalita. Toto pravěké sídliště se nacházelo ve výhodné poloze na rozhraní dvou výrazně rozdílných geomorfologických celků. Severně od ní se rozkládá Dyjsko-svratecká niva, nejnižší část Dolnomoravského úvalu, součásti soustavy Viedeňské pánve. Jde o akumulční rovinu tvořenou čtvrtohorními usazeninami, s četnými slepými



1. Poloha lokality v rámci ČR (vlevo dole) a výřez ze ZM 1: 10 000. Černě vyznačeny zkoumané plochy, rovná linie severně od nich představuje regulovaný tok (dnešní Bařtův plavební kanál); klikatě naznačeno původní rameno řeky Moravy (dle 1. vojenského mapování).



2. Sudoměřice. Přehledný plán stavby, šedě vyznačeny zkoumané plochy. Detaily přibližují zachycené pozůstatky časně laténského osídlení: nahore objekt 749 na ploše C, dole tečkami vyznačeny nálezy jednotlivých kusů keramiky v rámci kulturního souvrství, snižovaného ve čtvercové síti v ploše A.

rameny, dnes protnutou umělými koryty; uprostřed vystupují nízké terasy převáté v přesypy (tzv. hrůdy). Jižně a jihovýchodně od lokality se zvedá plochá pahorkatina Sudoměřického stupně; jde o západní výběžek Žalostinské vrchoviny, náležející k celku Bílých Karpat, součástí soustavy Západních Karpat. Je budována flyšem bělokarpatské jednotky a neogenními sedimenty vídeňské pánve, její povrch tvoří velká plošina zarovnaného povrchu a vysoká říční terasa Moravy (Demek a kol. 1987).

Celý prostor prošel během holocénu nepochybně složitým vývojem. Nevýrazné písčité návrší v nadmořské výšce 167 m n. m. bylo postupně formováno bezprostředně přiléhajícím vodním tokem. Jeho vliv můžeme nejlépe sledovat na severní hraně vyvýšeniny, postižené erozí, stejně jako na výrazné sedimentaci povodňových hlín (v odkrytých plochách v tomto případě archeologicky datované v rozmezí pozdní doba laténská - pozdní doba římská). Vodoteč s četnými meandry je v těchto místech dokumentována v 1. vojenském mapování z let 1764–1768, z něhož je rovněž dobře patrné, že v této době šlo o tok přímo propojený se systémem ramen řeky Moravy. Při přibližném promítnutí koryta tohoto toku do

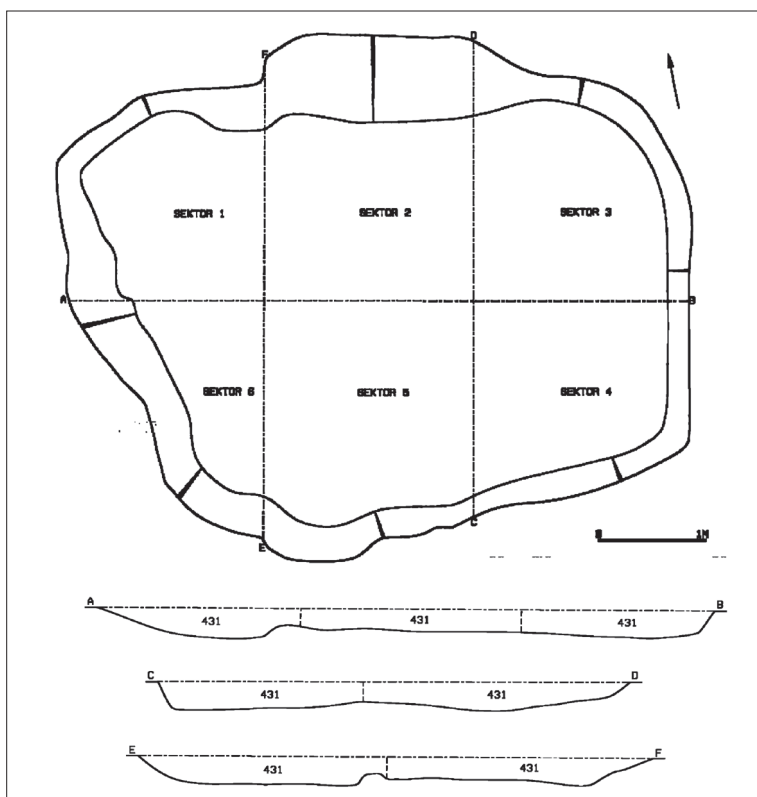
základní mapy 1:10 000 se zkoumanými plochami nacházíme situaci, která výše uvedenou tezi podporuje – jeden z meandrů obkružuje písčnou vyvýšeninu těsně ze severní strany; zasypané zbytky koryta byly ostatně okrajově zachyceny v severozápadním cípu plochy. Tato vodoteč zanikla při regulaci nivy Moravy a jejím reliktem je dnešní Radějovka, tzv. Baťův plavební kanál.

Dosavadní poznatky o pravěkém osídlení katastru Sudoměřic shrnul v nejnovější době vyčerpávajícím způsobem J. Škojec (Škojec 2000, 479–491). Registruje celkem 4 lokalizovaná naleziště a dalších 7 nelokalizovatelných ojedinělých nálezů. Všechna čtyři prostorově zařaditelná naleziště mají bezprostřední prostorovou vazbu na zkoumanou plochu – lokality č. 1 a 2 (Dolní Chmelnice – doba římská, Horní Chmelnice - doba římská, doba laténská), zjištěné povrchovými sběry, se s ní patrně zčásti přímo překrývají, o čem svědčí i plně odpovídající kulturní zařazení. Lokalita č. 3 představuje pozůstatky známého mladohradištního opevnění v trati Hrůdy, vzdálené od skrytých ploch přibližně 750 m; hradiště se původně nacházelo patrně ve velmi podobné geomorfologické poloze jako zkoumaná lokalita

Prostor budované mimoúrovňové křižovatky byl pro přesnější orientaci rozdělen na tři plochy:

- plocha A - jižně od silnice I/55, východně od silnice do Sudoměřic
- plocha B - jižně od silnice I/55, západně od silnice do Sudoměřic
- plocha C - severně od silnice I/55.

V ploše A bylo vzhledem k mocnosti kulturního souvrství nutné přistoupit k plošnému snižování ve čtvercové síti, v plochách B a C byly nadložní vrstvy odstraněny mechanicky a proběhl pouze výzkum do podloží zahloubených objektů. Zjištěná kulturní sekvence začíná v časném eneolitu, dále bylo zjištěno osídlení kultury s kanelovanou keramikou,



3. Sudoměřice. Plán objektu 749 (s řezy).

kultury zvoncovitých pohárů, věteřovské kultury, pozdně laténského a pozdně římského období; náplní tohoto příspěvku je pak vyhodnocení nepřilíš početných dokladů osídlení z časně laténského období.

Takto lze datovat jediný zjištěný zahloubený objekt č. 749, interpretovatelný nejspíše jako zbytek zahloubené chaty; další kolekce nálezů pak pochází z kulturního souvrství v ploše A, přičemž do tohoto časového úseku byly spolehlivě řazeny jen charakteristické zlomky tuhových hrnců s plastickými lištami a kolkovaná keramika (jejich distribuce v rámci plochy A viz obr. 2). Ostatní zlomky nebylo možné v promísených souborech spolehlivě odlišit od starší pravěké či mladší pozdně laténské keramiky.

Objekt 749, orientovaný Z-V, byl nepravidelně obdélného půdorysu s rozměry 5,9×4,9 m a hloubkou 0,3 m. Profil se jevil jako vanovitý, stěny jako šikmé a konvexní; dno bylo ploché. Objekt byl rozdělen do 6 sektorů a celý postupně vybrán metodou šachovnice.

Výplň (431) tvořila středně ulehlá, mírně popelovitá, hnědošedá tmavá písčité hlína s drobnými zlomky mazanice a uhlíků.

Popis nálezů

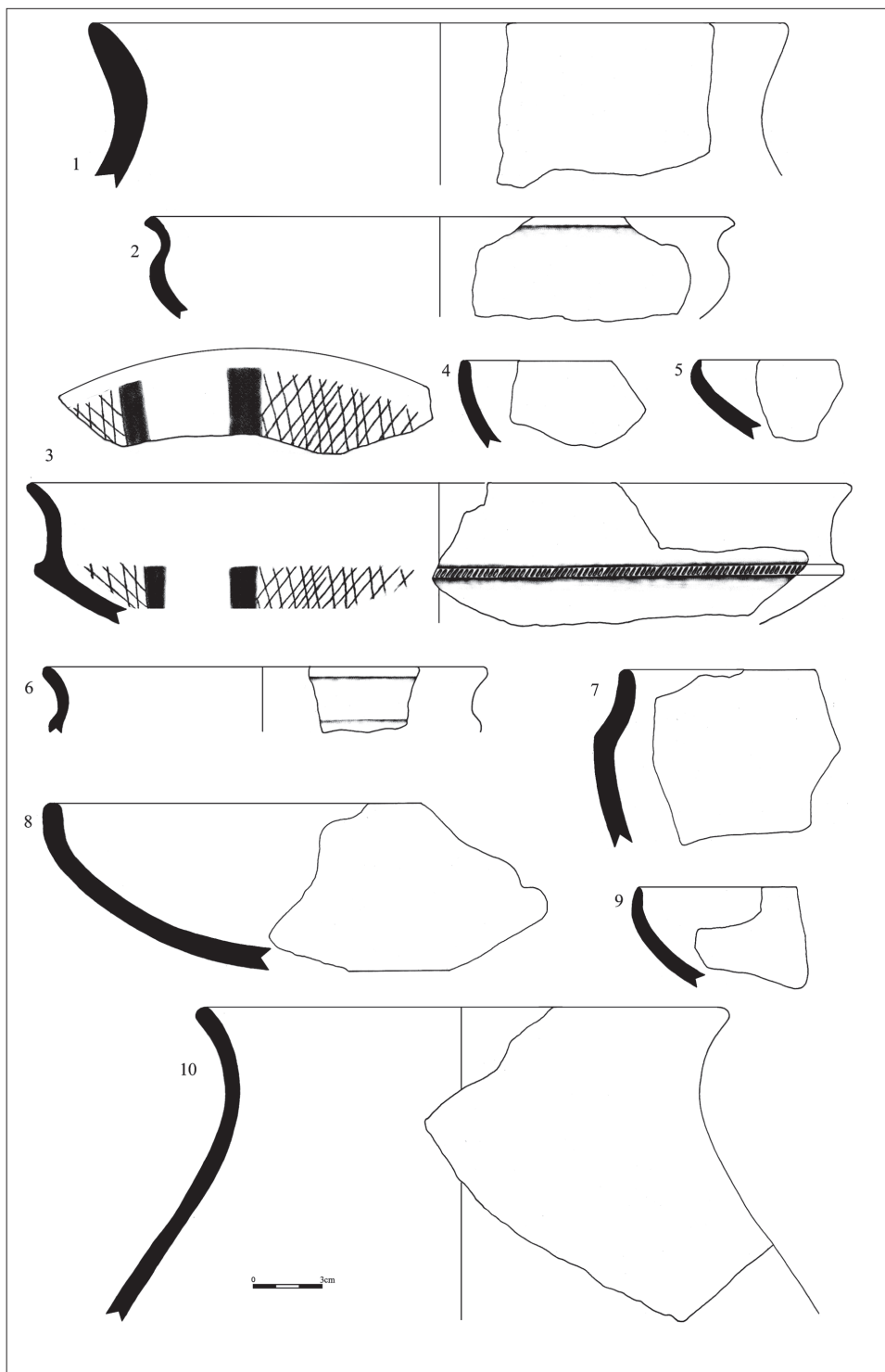
Objekt 749.

Keramika

(není-li uvedeno jinak, je zhotovena v ruce):

Jemná keramika

- 189 296 – spodní část mísy/koflíku se stopami potuhování na vnitřní straně a s vhlazenou výzdobou v podobě jednoduché mřížky (obr. 5: 6)
- 189 300 – okrajová část mísy s výrazně odsazeným hrdlem (Knickwandschale), na límci zdobena šikmými žlábkami a uvnitř na potuhovaném povrchu vleštěnými mřížkami a pásy, téměř nepatrná příměs grafitu (obr. 4: 3)
- 189 301 – zlomek od okraje esovitě profilované mísy, na kruhu (obr. 4: 2)
- 189 304 – část mísy s prohnutým okrajem, v těstě příměs jemně drceného grafitu (obr. 4: 6)
- 189 308 – zlomek ze spodní části mísy/koflíku na vnitřní straně s výzdobou vleštěných mřížek a pásů (obr. 5: 4)
- 189 309 – fragment spodní části mísy/koflíku, povrch potuhován, na vnitřní straně výzdoba vleštěných pásů (obr. 5: 3)
- 189 311 – část dna (obr. 5: 12)
- 189 317 – fragment mísy s lehce zataženým okrajem (obr. 4: 8)
- 189 318 – část mísy s lehce zataženým okrajem a oboustranně potuhovaným povrchem, v těstě skoro nepatrná příměs grafitu (obr. 4: 9)
- 189 319 – okraj kónické mísy (obr. 4: 4)
- 189 320 – zlomek mísy se zataženým okrajem (obr. 4: 5)
- 189 321 – zlomek ven vyhnutého okraje
- 189 322 – fragment lehce ven vyhnutého okraje (obr. 5: 10)
- 189 326 – zlomek výdutě s oboustranně potuhovaným povrchem, na vnitřní straně opatřeným vlešťovanými pásy
- 189 327 – část dna o průměru 9 cm
- 189 332 – část mísy s prohnutým okrajem; téměř nepatrná příměs grafitu (obr. 5: 7)
- 189 333 – hrnec s lehce zataženým prohnutým okrajem (obr. 4: 7)
- 189 334 – zlomek okraje
- 189 336 – část dna vyšší nádoby
- 189 343 – zlomek okraje (obr. 5: 18)
- 189 344 – spodní část malé nádoby (s odlomeným ouškem?) s velmi lehkou příměsí grafitu (obr. 5: 17)



4. Sudoměřice. Keramický soubor z objektu 749.

- 189 312 – zlomek výdutě
- 189 328c – 4 zlomky výdutí s vně potuhovaným povrchem
- 189 337c – 3 fragmenty výdutí s oboustranně potuhovaným povrchem
- 189 347e – zlomek výdutě, na kruhu
- 189 347c – fragment mísy se zataženým okrajem
- 189 351 – část vně vyhnutého okraje (obr. 5: 19)
- 189 353 – část výdutí mísy/koflíku, povrch potuhován, na vnitřní straně výzdoba vleštěných mřížek

Hrubá keramika

- 189 302 - zlomek od okraje amforovité nádoby (obr. 4: 10)
- 189 305 – zlomek okraje hrncovité/amforovité nádoby (obr. 4: 1)
- 189 306 – zlomek okraje s hrubým ostřivem (obr. 5: 5)
- 189 297b, 189 313b, 189 328b, 189 337b, 189 347b, 189 353, 189 360 – zlomky výdutí (66 ks)
- 189 359 – fragment dna

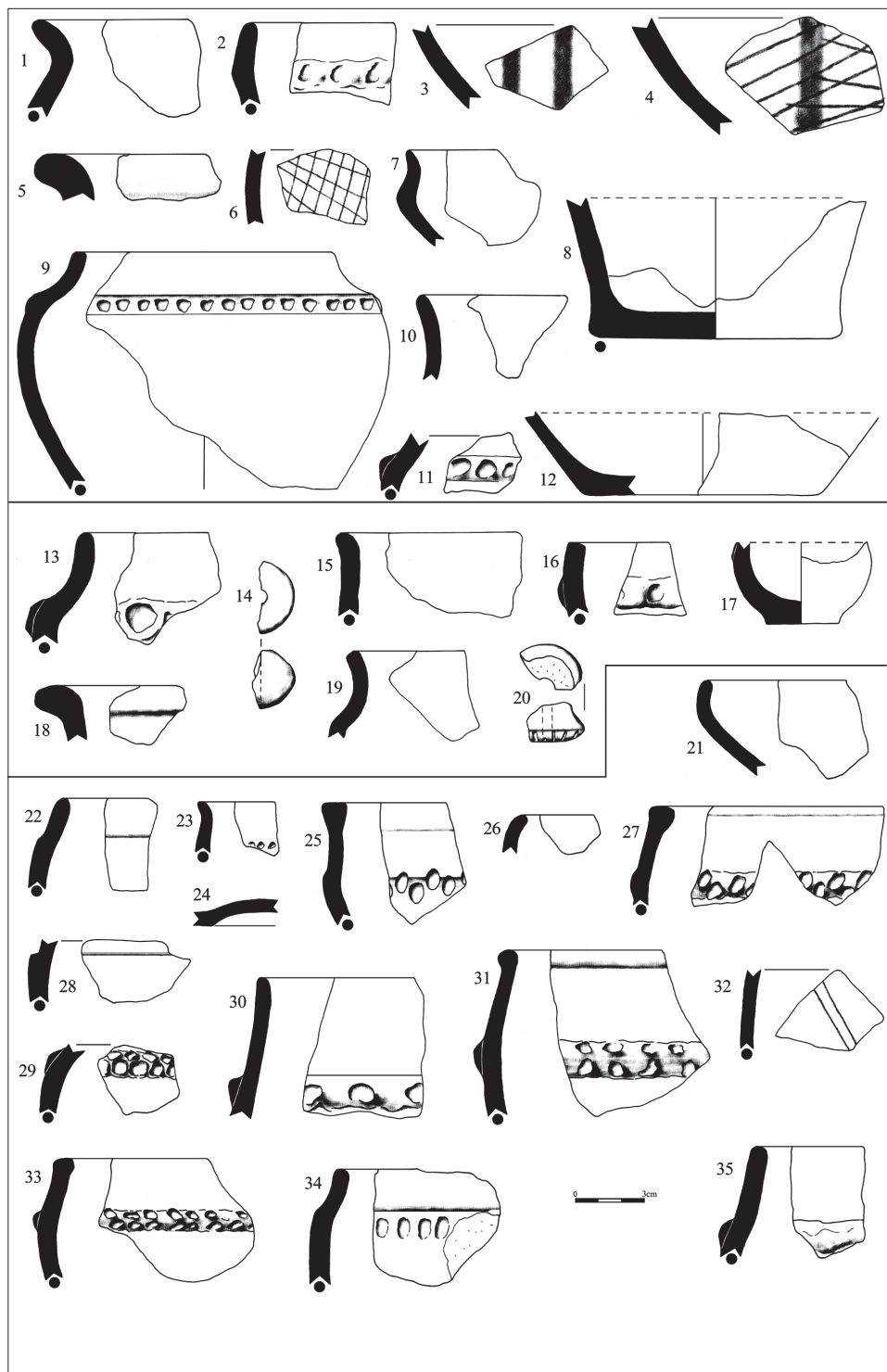
Keramika s příměsí grafitu

(na obrázcích je vyznačena přítomnost grafitu v těstě černou tečkou)

- 189 293 – podhrdlí hrncovité nádoby s lehkou příměsí grafitu, zdobené řadou nehtových vrypů
- 189 303 – zlomek hrnce s mírně zataženým okrajem, pod nímž je umístěna plastická páska s důlky; v těstě příměs grafitu (obr. 5: 2)
- 189 307 – část okraje hrnce s lehkou příměsí grafitu (obr. 5: 1)
- 189 310 – dno vyšší nádoby, v těstě lehká příměs grafitu (obr. 5: 8)
- 189 323–189 324 – zlomky okrajů s lehkou příměsí grafitu
- 189 325 – část podhrdlí s plastickou lištou, zdobenou důlky; lehká příměs grafitu v těstě (obr. 5: 11)
- 189 331 – hrnec s odsazeným hrdlem (část od okraje), v podhrdlí řada vrypů, lehká příměs grafitu (obr. 5: 9)
- 189 335 – část podhrdlí hrnce zdobeného řadou nehtových vrypů; lehká příměs grafitu v těstě
- 189 340 – zlomek okraje hrnce, v podhrdlí plastická páska s důlky, v těstě lehká příměs grafitu (obr. 5: 13)
- 189 341 – okrajová část hrnce s plastickou lištou přerušovanou důlky; střední množství grafitu (obr. 5: 16)
- 189 342 – zlomek okraje; menší množství grafitu (větší zrna) (obr. 5: 15)
- 189 297a, 189 313a, 189 328a , 189 347a – zlomky výdutí s lehkou příměsí grafitu (24 ks)
- 189 337a – zlomek výdutě; střední množství grafitu
- 189 346 – část kulovitého přeslenu z jemného materiálu, průměr: 3,6 cm; výška: 2,5 cm
- 189 352 - fragment asymetricky dvojkónického přeslenu, zdobeného na spodní podstavě radiálními rýhami, průměr: 3,8 cm
- 189 347d – 14 zlomků výdutí – intruze

Nekeramické nálezy

189 294 – kost (1 ks); 189 295 – ker. (pravěk); 189 298 – mazanice (6 ks); 189 299 – kosti (12 ks); 189 314 – mazanice (9 ks); 189 315 – kosti (11 ks); 189 316 – kámen (1 ks); 189 329 – mazanice (14 ks); 189 330 – kosti (12 ks); 189 338 – mazanice (25 ks); 189 339 – kosti (22 ks); 189 348 – mazanice (21 ks); 189 349 – kosti (25 ks); 189 354 – mazanice (4 ks); 189 355 – kosti (3 ks); 189 356 – železo (2 ks); 189 357 – ŠI, obsidián (1 ks); 189 361 – kosti (3 ks).



5. Sudoměřice. Keramický soubor z objektu 749, začišťování povrchu objektu 749 a z plochy A.

Nálezy z plochy A

Fragmenty ode dna mísy, zdobené otisky razidel (kroužek, v němž 4 obloučky tvoří ve středu tvar jakési čtyřcípé hvězdy a segmentovaný oblouček); na kruhu (186 243; 186 266 – obr. 6).

Zlomky okrajů hrnců s plastickými páskami, zdobenými různě uspořádanými vpichy a důlky (187 320 – obr. 5: 27; 186 680 – obr. 5: 29; 187 040 – obr. 5: 30; 187 282 – obr. 5: 31; 187 208 – obr. 5: 33; 187 639 – obr. 5: 35).

Zlomky okrajů hrnců s odsazeným hrdlem, zdobenými různě uspořádanými vpichy a důlky (187 034 – obr. 5: 25; 190 578 – obr. 5: 34).

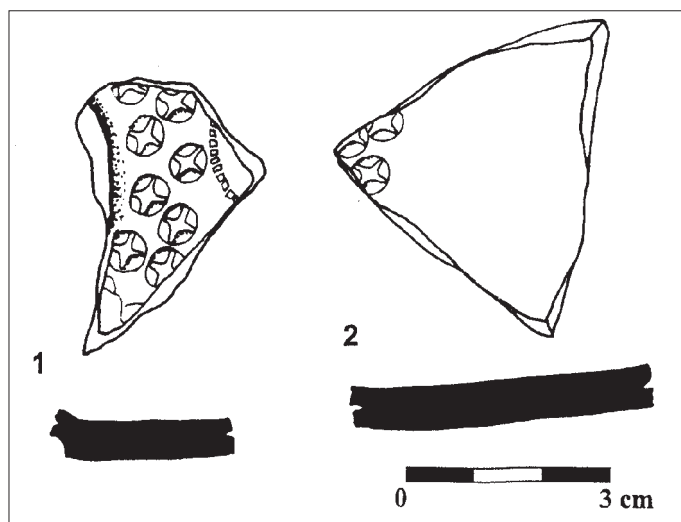
Okraj drobné nádoby, zdobené na podhrdlí vpichy (186 553 – obr. 5: 23).

Fragmenty mís se zataženým okrajem (186 157 – obr. 5: 21; 186 233 – obr. 5: 26).

Část výdutě mísy s vleštovanou výzdobou (186 108 – obr. 5: 32).

Zlomek dna – omfalu, na kruhu (186 686 – obr. 5: 24).

Části hrnců s odsazeným okrajem (186 138 – obr. 5: 22; 186 316 – obr. 5: 28).



6. Sudoměřice. Kolkovaná keramika z plochy A.

Zhodnocení nálezů

V objektu 749 se nepodařilo zjistit žádné stopy po kulových jamách nebo jiných konstrukčních elementech a lze jej tedy přiřadit podle třídění J. Meduny (1980a, 49, 55–56) k typu E1, vyskytujícímu se po celou dobu laténskou. Objekt se svými rozměry (5,9×4,9 m) řadí spíše k velkým stavbám, neboť laténské zahloubené domy na Moravě jen zřídka přesahují 5 m. Naproti tomu jeho orientace ve směru V–Z je nejběžnější na moravských laténských otevřených sídlištích (Meduna 1980a, 57, 58).

Soubor keramiky z objektu 749 obsahuje jen 170 zlomků nádob, z plochy A bylo zahrnuto do zpracování 17 střepeň. Nejčastěji byly zastoupeny ve sledovaném celku nízké tvary – mísy, především se zataženým okrajem (obr. 4: 5, 8, 9) či s prohnutým hrdlem (obr. 5: 7). Vyskytla se i mísa s hrdlem ostře odsazeným od výdutě, zdobená na zdůrazněném lomu šikmými rýžkami a uvnitř zdobená vleštovanou výzdobou v podobě mřížek a pásů (obr. 4: 3), tvar typický spíše pro pozdně halštatské období (Čižmář 2004; Golec 2003, 36; Parzinger–Nekvasil–Barth 1995, 90). Ojedinelé je v souboru zastoupena mísa s esovitě profilovaným okrajem (obr. 4: 2).

Z vysokých tvarů nalezneme v objektu 749 nejvíce hrncovitých nádob, opatřených na výdutí vrypy nebo plastickou páskou (obr. 5: 2, 9, 11, 13) – tato keramika byla popsána

také z plochy A (obr. 5: 25, 27, 29, 30, 31, 33, 34). Převážná část hrnců má v těstě příměs grafitu.

Naprostá většina keramiky byla zhotovena v ruce (96, 5% v objektu 749); stopy po použití kruhu nese pouze esovitě profilovaná mísa z objektu 749 (obr. 4: 2) a kolkovaná mísa (obr. 6) spolu s částí dna s omfalem z plochy A (obr. 5: 24), tedy keramika typická pro stupeň LTA (Meduna 1980a, 138–140). Právě zlomek mísy je opatřen unikátní kolkovanou výzdobou, složenou ze segmentovaných obloučků a ojedinělého kruhového kolkou s negativem čtyřcípé hvězdy (obr. 6), pro nějž dosud nemáme na Moravě analogii. Pripomíná částečně ornament sestavený ze dvou proti sobě postavených dvojlístků, vyskytující se např. na keramice nalezené v Sedle (Linksfeilerová 1978, Abb. 2: 47). Segmentované obloučky se na kolkované keramice objevují častěji (např. Koryčany – Meduna 1980a, Taf. 59: 6, 8; Taf. 60: 1–3; Sobůlky – Týž 1980b, Taf. 80: 1).

Dva přesleny, nalezené v objektu 749 (obr. 5: 14, 20), dokládají patrně podomáckou textilní výrobu a jejich tvary se neliší od běžně používaných v časném latěnu (např. Koryčany – Meduna 1980a, Taf. 59: 2; Polešovice – Vlasatíková 2003, obr. 13: 4, 5).

I přes značný podíl pozdně halštatských prvků na keramice (potuhování povrchu nádob, vleštovaná výzdoba hrníček a pášů, mísa s ostře odsazeným hrdlem) lze celý soubor z objektu 749 a vybrané keramické jedince z kulturní vrstvy plochy A zařadit do časného latěnu, stupně LTA. Srovnatelný celek pochází z Hradiska u Kroměříže (Spurný 1954), kde byl vedle množství hrnců s plastickou páskou a mís s vleštovanou výzdobou nalezen zlomek kolkované keramiky.

Časně laténské osídlení Sudoměřic představuje jednu z mála dosud zjištěných časně laténských lokalit na levobřeží Moravy, v těsné blízkosti nivy. Jeho umístění na nevýrazném písčném návrší odpovídá laténským sídlištím, zjištěným v nivě na tzv. hrúdech (písčných přesypech) v Pomoraví (Meduna 1997, 256–257) i v Podyjí (Čižmář 2002, 249). V časném latěnu (a prakticky po všechna období pravěku, protohistorie i středověku) byla takto jen několik výškových metrů nad okolní nivou osídlena např. poloha Polešovice–Nivy a Polešovice–Torštot (Snášil 1995; Lečbých 2002; Vlasatíková 2003).

Původně poměrně členitý povrch nivy, kde zbytky terasových stupňů a písčné přesypy (hrúdy) výrazně vystupovaly nad okolní povrch, byl zčásti zarovnan mohutnými povodňovými náplavami v 10., resp. 12. století (Havlíček–Peška 1992; Opravil 1983, 63), pod nimiž mohou být pohřbeny i stopy osídlení na méně výrazných polohách.

Závěr

Při výzkumu v Sudoměřicích se podařilo zjistit první stopy časně laténského osídlení v okolí, reprezentované nálezy z objektu 749 a keramikou rozptýlenou v kulturním souvrství. Přestože je nalezený soubor málo početný a není tudíž vhodný pro rozsáhlejší analýzy, představuje důležitý doklad osídlení této oblasti Moravy v průběhu časného latěnu. Kolekci nálezů tvoří především keramika, umožňující dataci souboru do LTA, přičemž zajímavý je fragment mísy, zdobený (na Moravě dosud unikátním) kruhovým kolkem s negativem čtyřcípé hvězdy.

Literatura:

- Č i ž m á ř, M., 2002: *Vývoj laténského osídlení v oblasti pod Pavlovskými vrchy*. In: S t u c h l í k, S. (ed.): *Oblast vodního díla Nové Mlýny od pravěku do středověku*. Spisy Arch. ústavu AV ČR Brno 20, 249–271.
- Č i ž m á ř, M., 2004: *Příspěvek k poznání pozdní doby halštatské na Moravě*. In: K a z d o v á, E.–M ě ř í n s k ý, Z.–Š a b a t o v á, K. (eds.): *K počtě Vladimíru Podborskému. Přátelé a žáci k sedmdesátým narozeninám*. Brno, 447–467.
- Č i ž m á ř, M.–G e i s l e r o v á, K. (eds.), 2006: *Výzkumy – Ausgrabungen 1999–2004*. Brno.
- D e m e k a kol., 1987: *Zeměpisný lexikon ČR. Hory a nížiny*. Praha.
- G o l e c, M., 2003: *Těšetice–Kyjovice 6. Horákovská kultura v těšetickém mikroregionu*. Brno.

- Havlíček, P.–Peška, J., 1992: *K osídlení dun v soutokové oblasti Moravy s Dyjí*. Jižní Morava 28, sv. 31, 239–245.
- Lečbých, M., 2002: *Polešovice (okr. Uherské Hradiště)*. Přehled výzkumů 43 (2001), 224.
- Línksfeiler, D., 1978: *Die stempelverzierte Keramik in Böhmen und Mähren*. Archäologische Informationen 4, 82–108.
- Meduna, J., 1980a: *Die latènezeitlichen Siedlungen in Mähren*. Praha.
- Meduna, J., 1980b: *Die latènezeitlichen Siedlungen und Gräberfelder in Mähren (Katalog)*. Fontes Archaeologiae Moravicae, tomus 11. Praha.
- Meduna, J., 1997: *Latènezeit*. In: Poláček, L. (ed.): *Studien zum Burgwall von Mikulčice 2*. Brno, 249–275.
- Opřavil, E., 1983: *Údolní niva v době hradištní*. Studie AÚ ČSAV v Brně, roč. 11, sv. 2. Praha.
- Parma, D., 2005: *Sudoměřice, okr. Hodonín*. Přehled výzkumů 46, 265.
- Parzinger, H.–Nekvasil, J.–Bartl, F. E., 1995: *Die Býčí skála – Höhle. Ein hallstattzeitlicher Höhlenopferplatz in Mähren*. Römisch-Germanische Forschungen 54. Mainz.
- Šnášil, R., 1995: *Polešovice ve světle archeologických pramenů*. In: *Polešovice 1595–1995, 400 let od povýšení na městečko*. Velehrad, 17–46.
- Spurný, V., 1954: *Laténská keramika z Hradiska u Kroměříže*. Archeologické rozhledy 6, 599–603.
- Škojec, J., 2000: *Archäologische Fundstätten und Funde im „Hinterland“ des Burgwalls von Mikulčice IV (Katastralgebiete Čejkovice, Dolní Bojanovice, Josefov, Nový Podvorov, Petrov, Prušánky, Starý Podvorov, Strážnice, Sudoměřice, Vnorovy)*. In: Poláček, L. (ed.): *Studien zum Burgwall von Mikulčice 4*. Brno, 405–495.
- Vlasatíková, P., 2003: *Časně laténské osídlení lokality Polešovice–„Nivy“ (okr. Uherské Hradiště)*. Pravěk NŘ 12, 153–186.

Mgr. Petra Golánová, roz. Vlasatíková (n. 1979) se v současnosti v rámci doktorského studia na Ústavu archeologie a muzeologie FF MU v Brně zabývá tématem časně laténské osídlení Moravy.

Mgr. David Parma (n. 1976), ÚAPP Brno, se zabývá realizací záchranných archeologických výzkumů v Jihomoravském a Zlínském kraji.

Tento článek vznikl s podporou GAČR, projekt Moravskoslezská škola archeologických doktorandských studií, reg. č. 404/05/H527.

The Evidence of Early La Tène Settlement in Sudoměřice

Abstract

In the years 2003–2004, a large site with concentrated prehistoric occupation was examined in Sudoměřice. During the excavation of the site, first traces of early La Tène settlement were discovered. The finds come from the feature No. 749 and were dispersed in the occupation layer as well. The assemblage consists mainly of pottery with late Hallstatt – elements (graphite coating, decoration of polished belts and bars), but it also includes pottery made on a wheel which enable LTA – dating. A bowl-fragment, desorated with a circular stamp with a negative imprint of four – tip star is remarkable and has no known analogy in Moravia so far. In spite of the fact that the assemblage is not very large and therefore not suitable for thorough analysis, it represents an important evidence for early La Tène settlement in this part of Moravia.

Belege der Frühlatènezeitlichen Besiedlung aus Sudoměřice

Zusammenfassung

In den Jahren 2003–2004 wurde eine umfangreiche polykulturelle Lokalität in Sudoměřice untersucht. Dabei ist es gelungen, in der Umgebung von Sudoměřice die ersten Spuren einer frühlatènezeitlichen Siedlung festzustellen. D Funde entdeckt. Der Fundbestand beinhaltet vor allem Keramik, die mehrere

späthallstattzeitliche Zeichen aufweist (graphitbezogene Oberflächen von Gefäßen, einglättete Verzierungen von Gittern und Gürteln), aber auch auf der Töpferscheibe hergestellte Gefäße, welche die Datierung in die Frühlatènezeit ermöglichen. Von großem Interesse ist ein mit Rundstempel geschmücktes Schüsselfragment mit einem Vierstern-Negativ, das in Mähren keine Analogie findet.

Obwohl der Fundbestand nicht reichhaltig und deshalb auch nicht für größere Analysen geeignet ist, stellen die Funde einen wichtigen Nachweis der Besiedlung dieses mährischen Gebiets in der Frühlatènezeit dar.